

RAPPORT D'ETUDE DRS-06-70663/R01

INERIS

GEODERIS

Concession de houille de Sainte-Foy-l'Argentière (69)
 Evaluation des aléas sur la concession minière
 de Sainte-Foy-l'Argentière









Révision apres rebouchage de puits
 Geoderis-S2010-67-DE-10RHA3600

**- Annexe 5 : Carte d'aléa
 "Glissement et Ecoulement rocheux" -
 Concession de Sainte-Foy-l'Argentière**

Carte établie par A.NACHBAUR et E.GUERET en avril 2006
 Carte établie sur le scan 250 de l'IGN
 Echelle : 1/5000

Octobre 2010

Légende :

- Aléas glissement et écoulement rocheux :**
-  Aléa glissement faible
 -  Aléa écoulement rocheux faible
 -  Limite de commune
 -  Limite de concession
 -  Terril
 -  Affleurement
 -  Puits
 -  Entrée de descenderie

La présente carte est indissociable de l'ensemble du rapport. Elle a été établie sur la base des informations fournies à l'INERIS, des données disponibles et objectives retrouvées par l'INERIS et de la réglementation en vigueur. La responsabilité de l'INERIS ne pourra être engagée si les informations qui lui ont été communiquées sont erronées. L'INERIS dégage toute responsabilité pour chaque utilisation de la carte en dehors de la destination de la prestation. Seul la carte fournie par l'INERIS fait document de référence. Toute adaptation, modification ou reproduction sous quelque forme et par quelque procédé que se soit, même partielle, se fera sous la seule et entière responsabilité du destinataire de la carte.